



AGÊNCIA
PORTUGUESA
DO AMBIENTE

Participação pública e institucional – relevância nos processos de tomada de decisão

Os Planos de Gestão da Região Hidrográfica do Norte



GOVERNO DE
PORTUGAL

MINISTÉRIO DO AMBIENTE,
DO ORDENAMENTO DO TERRITÓRIO
E ENERGIA

Lisboa, 10 de março de 2015

O que é?

Obrigaçãõ legal “quaisquer particulares, utilizadores dos recursos hídricos e suas associações, podem intervir no planeamento das águas e, especificamente, nos procedimentos de elaboração, execução e alteração dos seus instrumentos”



Lei da Água

Para que serve?

“Não serve para nada...

É um embuste...

Trata-se de uma encenação
para nos levar a aceitar
algo que é previamente
decidido por um conjunto
de peritos...”



Princípio

Rejeitar o dualismo entre administração e público

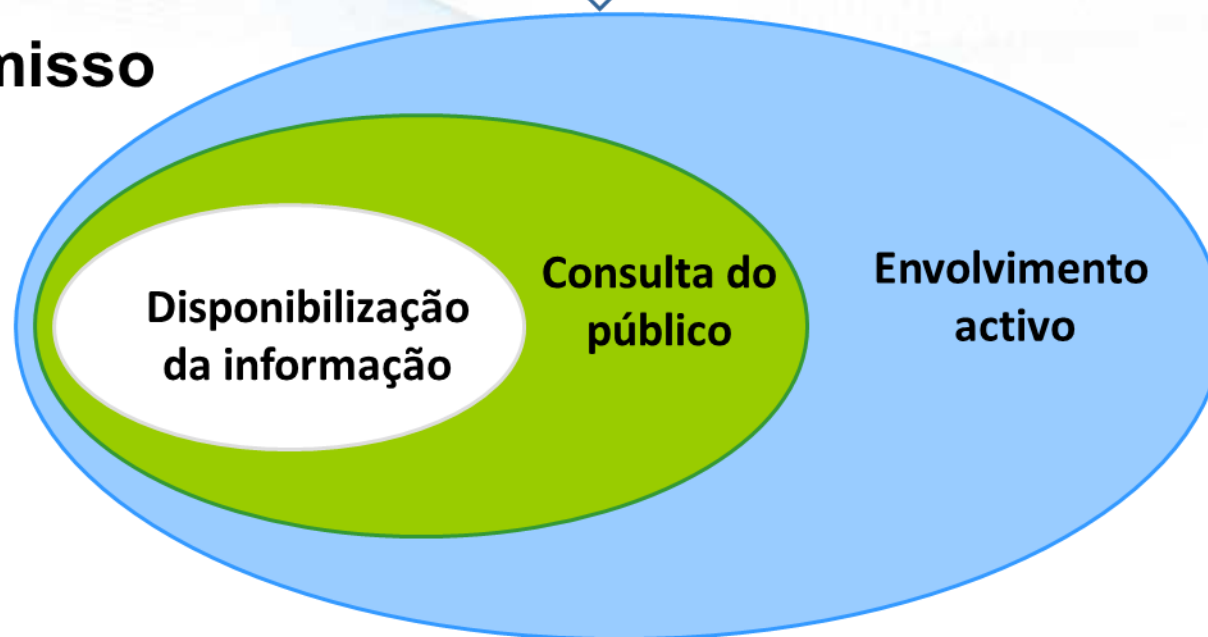
“o modelo linear em que as políticas são da exclusiva responsabilidade dos dirigentes deverá ser substituído por um círculo virtuoso, baseado nas reações dos interessados, nas redes e na participação a todos os níveis, desde a elaboração das políticas até à sua aplicação”

(Livro Branco sobre a Governança Europeia)

PGRH-Norte = Pacto Regional pela Água

Para que serve?

- ▶ **Conhecimento**
- ▶ **Cidadania**
- ▶ **Confiança**
- ▶ **Criatividade**
- ▶ **Compromisso**
- ▶ **Sensibilização**
- ▶ **Capacitação**
- ▶ **Motivação**



O que foi feito

- **QSiGA: 5 sessões**
- **Conselho de Região Hidrográfica: 10 reuniões**
- **Inquéritos, entrevistas e outros pareceres**
- **Folhetos, filmes, website, boletim informativo**
- **Ciclo de Encontros “As Naturezas da Água”**
- **Educação ambiental: Embaixadores dos Rios, concurso “Águas em Cartaz 2010”**
- **Ações de formação: Curso Hidráulica e Reabilitação Fluvial**
- **Prémio Dr. Francisco da Fonseca Henriques**
- **Conferência “Ambicionar a compatibilização da construção de pequenos aproveitamentos hidroelétricos com a conservação da natureza e da biodiversidade”**
- **Apresentação da proposta dos planos hidrológicos do Duero e Miño-Sil**
- **Fórum Regional da Água: 6 encontros**

O que foi feito



Inquérito (até 31 de Julho de 2009)

A sua água, a sua vida: mergulhe no debate!

Os Planos de Gestão de Região Hidrográfica do Norte são instrumentos de planeamento que visam a gestão, a protecção e a valorização ambiental, social e económica das águas. Nesta fase inicial da sua elaboração pretende-se determinar quais os aspectos mais importantes a ter em conta ("Questões Significativas da Gestão da Água"). **É o momento certo para participar!** Os Planos irão estar em vigor durante 6 anos, definindo medidas e responsáveis para que em 2015 todas as águas tenham boa qualidade. Faça-se ouvir. Envolve-se. Nós vamos ter em conta a sua opinião.

Quais os principais problemas da água na sua região?*

*Por favor seja o mais específico possível! Tenha em conta que estamos a falar de Rios, Lagos, Estuários, Águas Costeiras e Subterrâneas. Use o verso da página se necessário ou envie um e-mail com o seu contributo. Até 31 de Julho de 2009.

As suas questões dizem respeito a qual das Regiões Hidrográficas:

- Minho e Lima Douro
 Cávado, Ave e Leça Todas as anteriores

Dados opcionais (necessário para receber resposta à sua questão e mais informações)

Nome: _____

Entidade: _____

E-mail: _____

Telefone: _____

O que foi feito



PGRH 
Participação Pública

JORNADAS
ÁGUA E JUVENTUDE

3 e 4 de Outubro
Porto

WORKSHOPS

STANDS

Saídas de Campo

Palestras

Mesas Redondas

Mais informações | inscrições:
mfoosa@entervismats.pt | 964482593 | s@viera@entervismats.pt | 96298957

O que foi feito

Ciclo de Encontros “As Naturezas da Água”

- **Corpo** – Centro de Astrofísica da UP
- **Alma** – Comunidade Islâmica e Faculdade de Filosofia da UP
- **Arte** – Faculdade de Belas Artes da UP
- **Engenho** – Faculdades de Engenharia e Letras da UP

Ciclo de Encontros
As Naturezas da Água

15 de Abril de 2010 (17h)
Local: Universidade Católica (pólo da Asprela)

O Corpo
Teresa Lago
(Centro de Astrofísica UP)

Timothy Hogg
(Escola Superior de Biotecnologia UCP)

Marta Pinto
(Centro Regional de Excelência EDS AMPI)

29 de Abril de 2010 (17h)
Local: Universidade Católica (pólo da Foz)

A Alma
Abdul Rehman
(Presidente da Comunidade Islâmica do Porto)

Alfredo Dinis
(Faculdade de Filosofia UCP)

Isabel Capelo Gil
(Faculdade de Ciências Humanas UCP)

Organização
ARH
CATÓLICA
e
Co-financiamento
ON2
INFORMAÇÕES
www.arhnorte.pt

As Naturezas da Água

A Arte

24 Novembro 2010 / 14.30h
Faculdade de Belas Artes da Universidade do Porto

Oradoras:
Mário Cláudio
Da água: desenhar a transparência?

Fátima José Pereira
Permafrost – algumas notas em torno de uma ficção sobre Barentsburg (78°N)

Fátima José Pereira
Gestos líquidos

Co-financiamento
ARH
CATÓLICA
1780 PORTO
2010

Ciclo de Encontros: “As Naturezas da Água”

O Engenho

6 Dezembro 2010 / 15h00
Faculdade de Letras da Universidade do Porto
(anfiteatro nobre)

Oradoras:
Rosa Maria Martelo
Águas faladas na poesia
Teresa Soeiro
Aproveitamentos tradicionais da água

Inês Amorim
Da água se faz terra
Ana Monteiro
A Menina Götinha de Água – contributo para interpretar uma verdade inconveniente

www.arhnorte.pt

Co-financiamento
ARH
CATÓLICA
UP PORTO
ON2
INFORMAÇÕES

O que foi feito

Boletim Informativo n.º1 Janeiro / Fevereiro / Março 2010



EDITORIAL

Preparar a sinfonia sem perder o jazz

Um dos aspectos científicos mais inovadores que surgiu a 20 anos do seu nascimento é a procura por soluções que a sociedade humana e a natureza possam conviver em harmonia. É esta que nos inspira para desenvolver, no âmbito da Agência Portuguesa do Ambiente, o ARH do Norte. É esta a nossa sinfonia.



NOTA DE ABERTURA
Gestão dos recursos hídricos: uma nova proximidade com os cidadãos
A renovação institucional do modo de gestão da água em Portugal começa na criação da Direção Distrital da Água e, entre as suas funções específicas, reside a criação da Administração do Região Hidrográfica (ARH). Em mais etapas, as ARH representam, de facto, uma importante mudança de paradigma da gestão dos recursos hídricos em Portugal. Ao partilharem o princípio da subsidiariedade, permitem obter respostas e tomar decisões técnicas específicas para os diferentes locais, assegurando uma melhor integração de todas as componentes dos recursos hídricos no quadro da gestão hidrográfica.

Boletim Informativo n.º 2 Abril / Maio / Junho 2010




Boletim Informativo

Julho / Agosto / Setembro 2010



Dois milhões de euros em obras para os Cidadãos

A Administração do Região Hidrográfica do Minho (ARH do Minho) realizou, no dia 7 de Setembro, uma conferência com a Administração do Região Hidrográfica para o financiamento de obras de recuperação e manutenção das estruturas hídricas em vigor de carácter público. O encontro teve lugar no Auditório do Porto e foi presidido pelo presidente da Administração do Região Hidrográfica do Minho, Carlos Manuel Pinheiro, que fez um balanço da situação das estruturas hídricas em vigor e das necessidades de investimento para a melhoria da qualidade dos serviços prestados aos cidadãos. O encontro foi presidido pelo presidente da Administração do Região Hidrográfica do Minho, Carlos Manuel Pinheiro, que fez um balanço da situação das estruturas hídricas em vigor e das necessidades de investimento para a melhoria da qualidade dos serviços prestados aos cidadãos.



Filmes de Apresentação das Regiões Hidrográficas do Norte

- Rio Minho
- Rio Lima
- Rio Cávado
- Rio Ave
- Rio Leça
- Rio Douro

Boletim Informativo

Janeiro / Fevereiro / Março 2011



ARH do Norte vence 1.º Fórum Boas Práticas MAOT

A Administração do Região Hidrográfica (ARH) do Norte venceu o 1.º Fórum Boas Práticas MAOT (Modelos de Boas Práticas de Gestão do Ambiente) organizado pelo Município de Vila Verde, em parceria com a Associação de Municípios do Alto Tâmega (AMAT) e a Associação de Municípios do Alto Tâmega (AMAT). O evento teve lugar no Município de Vila Verde, no dia 15 de Janeiro, e contou com a presença de representantes de diversas instituições locais, regionais e nacionais. A ARH do Norte foi distinguida com o prémio de Melhor Prática em Gestão do Ambiente, reconhecendo o seu trabalho na implementação de medidas de melhoria da qualidade dos serviços prestados aos cidadãos.



Boletim Informativo

Outubro / Novembro / Dezembro 2010



Reabilitação de rios permite

Boletim Informativo

Abril / Maio / Junho 2011



Planos hidrologicos do Minho e Duero apresentados publicamente no Porto

A Administração do Região Hidrográfica do Minho e Duero apresentou, no Porto, os planos hidrologicos para o período de 2010-2015. O evento teve lugar no Município de Vila Verde, no dia 15 de Abril, e contou com a presença de representantes de diversas instituições locais, regionais e nacionais. A ARH do Norte foi distinguida com o prémio de Melhor Prática em Gestão do Ambiente, reconhecendo o seu trabalho na implementação de medidas de melhoria da qualidade dos serviços prestados aos cidadãos.



O que foi feito



O que foi feito

03.out.2011 a 03.abr.2012

- 5 Fóruns Regionais da Água
 - média de 82 participantes
 - 316 contributos específicos
- 56 pareceres recebidos
 - 578 contributos específicos



Fórum Regional da Água

O que é?
O Fórum Regional da Água é um espaço informal de encontro, reflexão e criação de consenso em redor dos principais temas do regime hídrico, relacionados com águas, águas costeiras e subterâneas. Os próximos encontros integram o processo de discussão pública do Plano de Gestão das Regiões Hidrográficas do Norte. Para além da apresentação do plano e de grupos de trabalho para o estudo de medidas, os fóruns incluem uma palestra e sessões de estudo. A participação é aberta a todos os interessados.

Temas	Data	Local
COORDENAR	2 Fevereiro	Sede do Município de Vila do Conde
PREVENIR	10 Fevereiro	Faculdade Profissional de Vila Verde
PARTICIPAR	1 Março	Complexo Politécnico Quinta da Moura
VALORIZAR	15 Março	Sede do Município de Santo Tirso
RECUPERAR	20 Março	Auditeiro da UPOCI

Como participar
As inscrições são gratuitas mas obrigatórias e limitadas à capacidade das instalações. Mais informações em www.afornh.pt ou através de participa@afornh.pt ou tel. 22 240 0500.

Organização: ARH, CAJÓCA PORTO, ON2

Colaboração: PGRH Norte, Agência Portuguesa do Ambiente, Câmara Municipal de Santo Tirso, e Câmara Municipal de Vila do Conde.



O que foi



Plano de Gestão da Região Hidrográfica do Douro

Parte B - Participação Pública

Public participation: contributing to better water management

Experiences from eight case studies across Europe

ISSN 1977-8449



Plano de Gestão da Região Hidrográfica do Douro
RH3

Parte B - Participação Pública



2.º ciclo de

O que está

Período de consulta
17.nov.2014 a 17.nov.2014

CAR

CALENDÁRIO E
PROGRAMA DE
TRABALHOS

Dez.2012



QUESTÕES SIGNIFICATIVAS DA GESTÃO DA ÁGUA (QSiGA)

REGIÃO HIDROGRÁFICA DO MINHO E LIMA (RH1)

Participação pública

Novembro 2014

PGBH

Fev.2016

2.º ciclo de planeamento 2016-2021

O que estamos a fazer?



O que são as QSIGA?

A identificação das QSIGA constitui uma peça fundamental para o processo de revisão dos Planos de Gestão de Região Hidrográfica (PGRH). Podem ser identificadas como QSIGA as pressões decorrentes de ações antropogénicas sobre as massas de água, os impactos resultantes dessas ações e os aspetos de ordem normativa, organizacional, económica, ou outros, que dificultem ou coloquem em causa o cumprimento dos objetivos da Diretiva Quadro da Água/Lei da Água.

Participação Pública

A Agência Portuguesa do Ambiente promove durante um período de 6 meses, entre 17 de novembro de 2014 e 17 de maio de 2015, o procedimento de consulta pública relativo às QSIGA na Região Hidrográfica do Minho e Lima (RH1), com o objetivo de completar e melhorar o conjunto de QSIGA identificadas na RH1. As sessões de participação pública são uma oportunidade única para a concertação de posições e de compromissos sobre as questões a serem tratadas nos PGRH.

Biblioteca Municipal de Viana do Castelo

20.fev.2015

Programa

- 14h30 - Recepção
- 15h00 – Sessão de abertura
- 15h15 – O processo de planeamento dos recursos hídricos na APA/ARH do Norte
- 15h30 – As QSIGA da Região Hidrográfica do Minho e Lima
- 16h00 – Debate
- 17h00 – Conclusões
- 17h30 – Encerramento

Como Participar

Inscrições devem ser feitas no formulário online em www.apambiente.pt.
Envie os seus contributos para o email: pgrh_norte@apambiente.pt.



PGRH 2016-2021

O que estamos a fazer?



O que são as QSiGA?

A identificação das QSiGA constitui uma peça fundamental para o processo de revisão dos Planos de Gestão de Região Hidrográfica (PGRH). Podem ser identificadas como QSiGA as pressões decorrentes de ações antropogénicas sobre as massas de água, os impactos resultantes dessas ações e os aspetos de ordem normativa, organizacional, económica, ou outros, que dificultem ou coloquem em causa o cumprimento dos objetivos da Diretiva Quadro da Água/Lei da Água.

Participação Pública

A Agência Portuguesa do Ambiente promove durante um período de 6 meses, entre 17 de novembro de 2014 e 17 de maio de 2015, o procedimento de consulta pública relativo às QSiGA na Região Hidrográfica do Cávado, Ave e Leça (RH2), com o objetivo de completar e melhorar o conjunto de QSiGA identificadas na RH2. As sessões de participação pública são uma oportunidade única para a concertação de posições e de compromissos sobre as questões a serem tratadas nos PGRH.

GNRation

Braga

27.mar.2015

Programa

- 14h30 - Receção
- 15h00 – Sessão de abertura
- 15h15 – O processo de planeamento dos recursos hídricos na APA/ARH do Norte
- 15h30 – As QSiGA da Região Hidrográfica do Cávado, Ave e Leça
- 16h00 – Debate
- 17h00 – Conclusões
- 17h30 - Encerramento

Como Participar

Inscrições devem ser feitas no formulário online em www.apambiente.pt.
Envie os seus contributos para o email: pgrh_norte@apambiente.pt.



O que são as QSiGA?

A identificação das QSiGA constitui uma peça fundamental para o processo de revisão dos Planos de Gestão de Região Hidrográfica (PGRH). Podem ser identificadas como QSiGA as pressões decorrentes de ações antropogénicas sobre as massas de água, os impactos resultantes dessas ações e os aspetos de ordem normativa, organizacional, económica, ou outros, que dificultem ou coloquem em causa o cumprimento dos objetivos da Diretiva Quadro da Água/Lei da Água.

Participação Pública

A Agência Portuguesa do Ambiente promove durante um período de 6 meses, entre 17 de novembro de 2014 e 17 de maio de 2015, o procedimento de consulta pública relativo às QSiGA na Região Hidrográfica do Douro (RH3), com o objetivo de completar e melhorar o conjunto de QSiGA identificadas na RH3. As sessões de participação pública são uma oportunidade única para a concertação de posições e de compromissos sobre as questões a serem tratadas nos PGRH.

Casa do Infante Porto

17.mar.2015

Programa

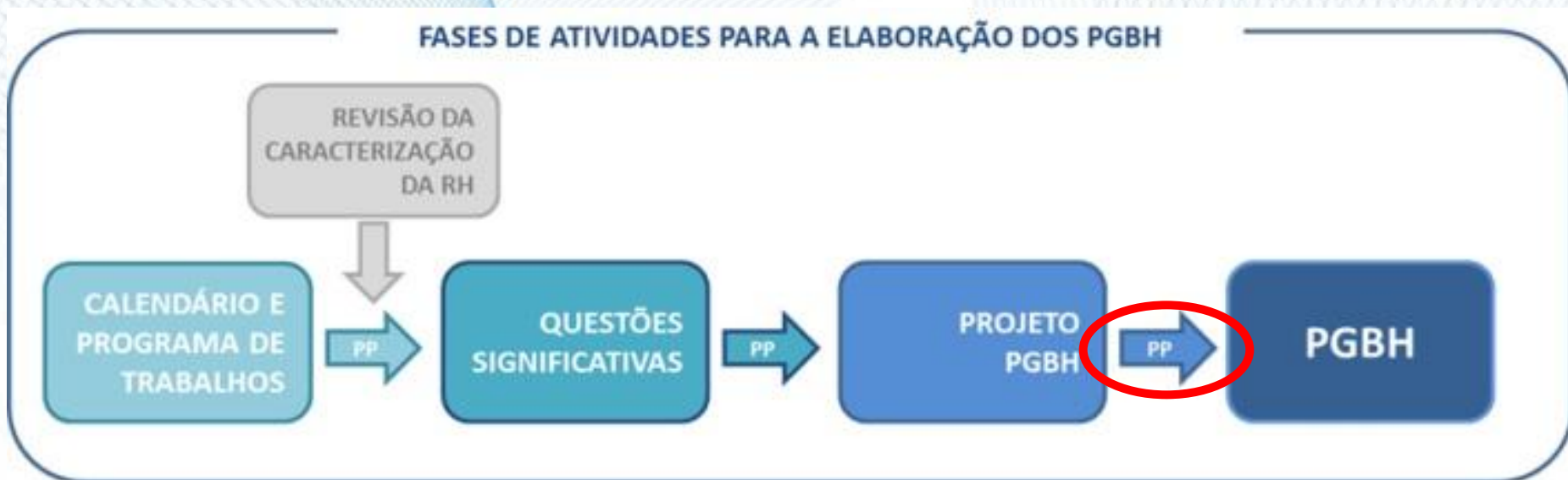
- 14h30 - Receção
- 15h00 – Sessão de abertura
- 15h15 – O processo de planeamento dos recursos hídricos na APA/ARH do Norte
- 15h30 – As QSiGA da Região Hidrográfica do Douro
- 16h00 – Debate
- 17h00 – Conclusões
- 17h30 - Encerramento

Como Participar

Inscrições devem ser feitas no formulário online em www.apambiente.pt.
Envie os seus contributos para o email: pgrh_norte@apambiente.pt.

PGRH 2016-2021

O que vamos fazer?



jun.2015 a
dez. 2015

- Workshops setoriais
- Jornadas conjuntas com Espanha
- Fóruns regionais com grupos de trabalho e saídas de campo
- Conselho de Região Hidrográfica

POOC Caminha-Espinho

O que vamos fazer?

Os trabalhos subsequentes ao Modelo de Ordenamento, que compreendem a fase de Discussão Pública e a preparação da proposta final de Plano de Ordenamento da Orla Costeira (POOC) Caminha-Espinho para publicação, serão desenvolvidos pela APA



Obrigada pela atenção



Dora Barros
Pimenta Machado